


# INFORMATIONS


# PRATIQUES




 Arrêt de bus : 250 m

 Gare de Saint-Laurent de la Prée : 6 km

 Taxis Marjorie : 06.71.34.24.28

 Taxi Bruno : 05.46.84.56.80 / 07.78.11.65.57

 Embarcadère de la Fumée : 3km

 Location de vélo, Fouras Cycl' : 1.5km

 Taxis du Pertuis : 06.07.54.30.48

## SUPERMARCHÉS

- Épiceries ; Rue de la Halle, Fouras : 1.2 km
- Super U ; 9 Rue Dieu Me Garde, Fouras : 2 km
- Intermarché ; Zone Commerciale des Quatr'Ânes, Rochefort : 12 km
- Leclerc ; Centre Commercial du Martrou, Rochefort : 17 km
- Carrefour ; Rue de Rochefort, Angoulins : 21 km

## OFFICES DE TOURISME

 Fouras : Avenue du Bois Vert

 Rochefort : Avenue Sadi Carnot



- Le Narval : 1 km  
1 Bis Avenue de la Gare, Fouras
- Kiosque : 1 km  
Place Carnot, Fouras
- Maison de la Presse : 1 km  
65 Rue de la Halle, Fouras



- Maison Moulin : 1km  
37 rue de la Halle, Fouras
- Au Fournil de Cyrille : 1km  
50 rue de la Halle, Fouras
- L'Épi Sucré : 1.5 km  
16 rue du Général Bruncher, Fouras

## MÉDIATHÈQUE

31 Rue Du Général Bruncher,  
Fouras  
05.46.84.29.31



## MARCHÉS

### FOURAS

- **Marchés couverts** : tous les matins de l'année ; Rue de la Halle
- **Foire** : mardi et vendredi matin du 15/06 au 15/09 ; Rue de la Halle et Fort Vauban
- **Brocante / Antiquaires** : tous les jeudis en juillet et août ; Place Carnot
- **Marché de nuit** : tous les samedis soirs en juillet et août ; Front de mer et Place Carnot

### ROCHEFORT

- **Marché** : mardi, jeudi et samedi ; Avenue Charles de Gaulle, Avenue La Fayette (le samedi uniquement)
- **Foire** : 2<sup>ème</sup> jeudi du mois ; Cours Roy Bry